

Pataisymų sąrašas

Versija: 7.0.2



TachoScan Control

Pataisymų sąrašas

© 2002 - 2024 INELO Polska Sp. z o.o. Visos teisės saugomos

Visos teisės ginamos. Draudžiama bet kokia forma ir bet kokiomis priemonėmis (grafinėmis, elektroninėmis ar mechaninėmis, įskaitant kopijavimą, išrašymą į garso juostelę ar informacijos laikymo ir išgavimo sistemas) atgaminti bet kurią šio dokumento dalį be leidejo rašytinio leidimo.

Šiame dokumente minimi produktai gali būti ju atitinkamu savininku paprastieji ir (arba) registruotieji prekių ženklai. Leidejas ir autorius neturi jokių pretenzijų į tuos prekių ženklus.

Nors ruošiant šį dokumentą buvo imtasi visu atsargumo priemoniu, leidejas ir autorius neprisiima jokios atsakomybės dėl klaidų ar praleistos informacijos, taip pat - dėl žalos, kuri gali kilti naudojant šią dokumente pateiktą informaciją arba dėl naudojimo programu ir išėjimo kodo, kuris gali būti kartu pateikiamas. Leidejas ir autorius jokių būdu nebus atsakingi už jokių pelno praradimų ar kitokių komercinio pobūdžio žalą, kurią šis dokumentas tiesiogiai arba netiesiogiai (galimai) sukels.

Šiame žinyno faile pateikiamu programos langu (ekrano nuotrauka) forma ir turinys gali skirtis nuo faktiniu programos langu. Ypač tai aktualu, jei programos versija skiriasi nuo vadovo versijos.kaasasolevate programmide ja lähtekoodi kasutamisest. Ühelgi juhul ei vastuta väljaandja ja autor saamata jäänud tulu voi ühegi muu majandusliku kahju eest, mis on põhjustatud voi on väidetavalt otseselt voi kaudselt põhjustatud selle dokumendi poolt.

Selles abifailis näidatud programmimenüüd (ekraanipildid) võivad erineda tegelikest ekraanimenüüdest kuju ja sisu poolest. See on eriti toenäoline juhul, kui programmi versioon on juhendi versioonist erinev.

Produkcija:

INELO Polska Sp. z o.o.

ul. Karpacka 24/U2b
43-300 Bielsko-Biała
POLAND
www.inelo.pl








Skaitmeninio žemėlapio versijos numerio vietos pakeitimas

(menu: Data -> Skaitmeninio tachografo duomenys)>

- Skaitmeninio žemėlapio versijos numeris buvo perkeltas iš sekcijos Jutiklių suporavimas į Smart tachografo duomenys.

Sienos kirtimai, Pakrovimai / Iškrovimai žemėlapyje

- Galima perjungimas į „Google“ žemėlapio vaizdą, skirtą Sienos kirtimams ir Pakrovimams / iškrovimams.
- Pridėti žymėjimai:

- pradžios šalis (su piktograma ) ,
- pabaigos šalis (su piktograma ) ,
- automatinė šalis su sienos kirtimu (su piktograma ) ,
- GNSS kas 3 vairavimo valandas (su piktograma ) ,
- pakrovimas (su piktograma ) ,
- iškrovimas (su piktograma ) ,
- pakrovimas ir iškrovimas (su piktograma ) .

DSRC – klaidos informacijos rodymas

(menu: DSRC)

- Pridėta informacija apie duomenų paketų nuskaitymo problemas:
 - skliausteliuose matomas klaidos kodas.

Naujas pažeidimas

(menu: Ataskaitos)

- Pridėta nauja parinktis: Kas 8 savaites generuoti pažeidimą už transporto priemonės negražinimą:
 - parinktis numatomai įjungta.

Kolektyvinis vairuotojų gyvenamųjų vietų pildymas

(menu: Vairuotojai -> Redaguoti)

- Pridėta galimybė kolektyviai nustatyti / pakeisti vairuotojų gyvenamąją šalį.

Pažeidimas dėl šalies ir sienos kirtimo neįrašymo

(menu: Nuostatos -> Analizės nuostatos -> Analizė)

- Pridėtos naujos numatytosios analizės parinktys.

„Google Maps“ – žemėlapių variklio pakeitimas

- Pakeistas naršyklės variklis iš Gecko į Chromium.



22 113 40 60



bok@inelo.pl



www.inelo.pl