

Lista zmian

Wersja: 7.0.2



TachoScan Control

Lista zmian

© 2002 - 2024 INELO Polska Sp. z o.o. Wszystkie prawa zastrzeżone

Kopiowanie, wprowadzanie zmian, przesyłanie, publiczne odtwarzanie i wszelkie wykorzystywanie tych treści wymaga uprzedniej pisemnej zgody wydawcy.

Nazwy firm i produktów wymieniane w tej Instrukcji mogą być zastrzeżonymi nazwami lub zastrzeżonymi znakami handlowymi ich właścicieli. Wydawca oraz autor nie roszczą sobie do nich żadnych praw.

Chociaż dołożono szczególnej staranności w trakcie tworzenia tego dokumentu, to jednak ani wydawca ani autor nie odpowiadają za błędy i opuszczenia ani za szkody spowodowane użyciem informacji zawartych w tym dokumencie. W żadnym razie wydawca ani autor nie odpowiadają za niezyskany przychód ani też za żadne inne szkody ekonomiczne bezpośrednio lub pośrednio spowodowane lub rzekomo spowodowane przez ten dokument.

Okna programu przedstawione w obrazach (screen'ach) zamieszczonych w niniejszej instrukcji mogą się różnić kształtem i zawartością od okien posiadanej wersji programu. Różnica ta może wystąpić szczególnie dla wersji programu innej od wersji instrukcji.

Produkcja:

INELO Polska Sp. z o.o.

ul. Karpacka 24/U2b
43-300 Bielsko-Biała
POLAND
www.inelo.pl








Zmiana lokalizacji numeru wersji mapy cyfrowej

(menu: Dane -> Dane z tachografów cyfrowych)

- Przeniesiono numer wersji mapy cyfrowej z sekcji **Parowanie czujników** do **Dane smart tachografu**.

Przekroczenia granic, Załadunki/Rozładunki na mapie

- Umożliwiono przejście do widoku mapy Google dla Przekroczeń granic i Załadunków/Rozładunków.
- Dodano oznaczenia:

- kraj rozpoczęcia z ikonką  ,
- kraj zakończenia z ikonką  ,
- automatyczny kraj z przekroczenia granicy z ikonką  ,
- GNSS co 3h jazdy z ikonką  ,
- załadunek z ikonką  ,
- rozładunek z ikonką  ,
- załadunek i rozładunek z ikonką  .

DSRC - Wyświetlanie informacji o błędzie

(menu: Moduł DSRC)

- Dodano informacje o problemach z odczytem pakietu danych:
 - kod błędu widoczny w nawiasie.

Nowe naruszenie

(menu: Raporty)

- Dodano nową opcję **Generuj naruszenie za brak powrotu pojazdu co 8 tygodni**:
 - opcja domyślnie włączona.

Protokół kontroli drogowej - zmiany w Polsce

(menu: Raporty -> Protokół kontroli drogowej)

- Zmieniono Protokół kontroli drogowej na podstawie rozporządzenia ministra infrastruktury z dnia 6 września 2023 r. (Dz. U. z 2023 r., poz. 2241) zmieniającego rozporządzenie w sprawie kontroli przewozu drogowego na podstawie art. 89 ust. 5 pkt 2–4 ustawy z dnia 6 września 2001 r. o transporcie drogowym (Dz. U. z 2022 r. poz. 2201, z późn. zm.).

Zbiorowe wypełnianie rezydencji kierowców

(menu: Kierowcy -> Edytuj)

- Dodano możliwość zbiorowego ustawienia/zmiany kraju rezydencji kierowców.

Osobne naruszenie za brak wpisu kraju i przekroczenia granicy

(menu: Ustawienia -> Ustawienia analizy -> Analiza)

- Dodano nowe domyślnie zaznaczone opcje analizy:
 - Wykazuj naruszenie za brak kraju rozpoczęcia lub zakończenia;
 - Wykazuj naruszenie za brak wpisu kraju przy przekroczeniu granicy.

Mapy Google - zmiana silnika map

- Zmieniono silnik webowy z **Gecko** na **Chromium**.



Zintegrowane rozwiązania
dla transportu



22 113 40 60



bok@inelo.pl



www.inelo.pl